

# 2023 XI TROFEO VÍCTOR CABEDO

## CUNADA DE CAMPEONES

CATEGORÍA JUNIOR - 1.14.2



[www.trofeovictorcabedo.org](http://www.trofeovictorcabedo.org)



### ETAPA 1 | ONDA

*XII Trofeo Castillo de Onda*

04-03-2023 15:30

Organiza: CC SEPELACO

### ETAPA 2 | SEGORBE

*XXXV Trofeo Entrada de Toros y Caballos*

05-03-2023 10:00

Organiza: UC Alto Palancia

### ETAPA 3 | LLUCENA

*II Trofeu Mas de la Costa*

25-03-2023 15:30

Organiza: CC SEPELACO

### ETAPA 4 | CÀLIG

*X Trofeo Julián Borrás*

26-03-2023 10:00

Organiza: CC SEPELACO

D FERNANDO BARCELO ENRIC MAS JUANPE LOPEZ CARLOS RODRIGUEZ JUAN AYUSO F  
STAN VAN TRICHT RAUL GARCIA ABNER GONZALEZ MARC BRUSTENGA ROGER ADRIA  
HECTOR CARRETERO SERGIO SAMITIER PAU MIQUEL CRISTIAN RODRIGUEZ ALEX JAIME  
U JOAN BOU CARLOS GARCIA MANOLO PENALVER JOSE FELIX PARRA JOEL NICOLAU J  
N DANNY VAN DER TUUK ALEJANDRO ROPER DIEGO PABLO SEVILLA KIKO GALVAN D  
Z ALEX MARTIN PELAYO SANCHEZ EUGENIO SANCHEZ JAVIER SERRANO JORDI LOPEZ A  
LO FERNANDO TERCERO MARTI MARQUEZ JOSE MANUEL DIAZ PABLO CASTRILLO FERI  
MATEU ESTEBAN MARIO ABRICIO XAVIER CANELLAS PALM MARTIN JUREN SANCHEZ



CASTELLÓN  
ESCENARIO  
DEPORTIVO



Diputació  
de Castelló



Comunitat Valenciana  
COMUNITAT  
DE L'ESPORT



Bicicletes Cabedo



# ***ÍNDICE***

**ORGANIZACIÓN**

**INFORMACIÓN**

**RECORRIDO**

**EQUIPOS**

**MAILLOTS**

**PATROCINADORES**

**REGLAMENTO**

**ONDA**

**SEGORBE**



CÀLIG



LLUCENA



# ***TROFEO VÍCTOR CABEDO***

**Club Ciclista Sepelaco**

C/ Bernardo Mundina, 1  
12200 Onda, Castellón

**Guía técnica**

Pablo Pascual

# ***ORGANIZACIÓN***

## ***COMITÉ DE HONOR***

**Presidenta de Honor** Dña. Tania Baños Martos

**Alcaldesa de Onda** Dña. Carmina Ballester Feliu

**Alcaldesa de Segorbe** Dña. Mari Carmen Climent García

**Alcalde de Llocnovo** D. David Monferrer Nebot

**Alcaldesa de Càlig** Dña. Ernestina Borràs Bayarri

## ***COMITÉ ORGANIZADOR***

**Presidente** José Cabedo Carda

**Vicepresidentes** Vicente Hernández Castells  
Ximo Vilanova Pardiñes

**Director de organización** Antonio Tortajada Morro

**Ceremonia Protocolaria** Ana Carda

**Coordinador de vehículos** Óscar Ortells

**Speaker** Juan Mari Guajardo

**Radio Vuelta** Pepe Ballester

**Cronometraje y Video-finish** Edosof

**Fotógrafo** Álvaro García / El Pelotón

## ***COMISARIOS***

**Comité de Árbitros de Castellón**

# **INFORMACIÓN**

## **PRESENTACIÓN**

**Presentación del XI Trofeo Víctor Cabedo**

Viernes 3 de marzo a las 19:00

Teatro Mónaco, C/ Cervantes, 23, Onda

## **RADIO VUELTA**

**Canal de Radio Vuelta**

151.040Hz

## **HOSPITALES**

### **Hospital Vithas Castellón**

C/ Santa María Rosa Molas, 25  
12004 Castelló de la Plana  
964 72 60 00

### **Hospital General de Castellón**

Av. de Benicassim, 128  
12004 Castelló de la Plana  
964 72 50 00

### **Hospital de la Plana**

Crta. Vila-real - Burriana, Km. 0,5  
12540 Villarreal  
964 39 97 75

### **Hospital Comarcal de Vinaròs**

Av. Gil de Atrocillo, s/n  
12500 Vinaroz  
964 47 70 00

## **MÁS INFO**

### **Control de firmas**

De 1h15 a 0h15 antes de cada etapa

Se indicará el horario de presentación con suficiente antelación

### **Ceremonia protocolaria**

Junto a la línea de meta de cada etapa

Se celebrará 10mins después de la entrada del ganador

## Saluda

# Dña. Tania Baños Martos

## *Diputada Provincial de Deportes*

Amb el final de l'hivern, com ja és habitual, torna a la nostra província el Trofeu Víctor Cabedo. Aquest any 2023 la competició ja summa la seua onzena edició, i aconsegueix així la seua majoria d'edat, en superar amb molt bons resultats la desena edició durant l'any passat.

Amb les ja sis edicions, el Trofeu Víctor Cabedo s'ha convertit en una cita obligatòria en el calendari esportiu provincial, especialment per als amants de les dues rodes. I és que, com a diputada d'Esports és el meu deure assenyalar la importància d'aquesta prova, ja que connecta les nostres comarques, des de la Plana fins a l'Alt Palància, passant per la Serra Espadà, joia natural de la nostra província, plagada de carreteres idònies per a recórrer al costat de la nostra bicicleta i gaudir del paisatge.

En aquesta ocasió, igual que les anteriors, la prova compta amb quatre etapes que, fet i fet, ens mostraran el màxim nivell dels competidors, ja que totes elles compten amb les seues particularitats que aconseguiran explotar totalment el potencial que atresoren els competidors.

A Castelló portem el ciclisme i l'esport en general en les venes. És per això que, des del minut un, la Diputació està fent costat a aquest Trofeu, igual que a moltes altres competicions que busquen potenciar l'esport de qualitat, una vida saludable i, com no pot ser d'una altra manera, mostrar el potencial que té la nostra província en tots els nivells.

Finalment, m'agradaria enviar unes paraules d'agraïment a l'organització del Trofeu, que any a any s'implica en què tot isca a la perfecció. El Trofeu Víctor Cabedo ha aconseguit les dimensions que té gràcies al vostre total compromís amb la competició. Gràcies al vostre treball, la província de Castelló tornarà a homenatjar a Víctor, un onder de pro, que va portar el nom del seu municipi i de la província allí on va competir.

Aprofite aquest espai per a desitjar a tots els competidors molta sort davant les proves que ara tenen per davant, que culminaran amb un d'ells emportant-se el maillot del guanyador.



CASTELLÓN  
**ESCENARIO**  
DEPORTIVO

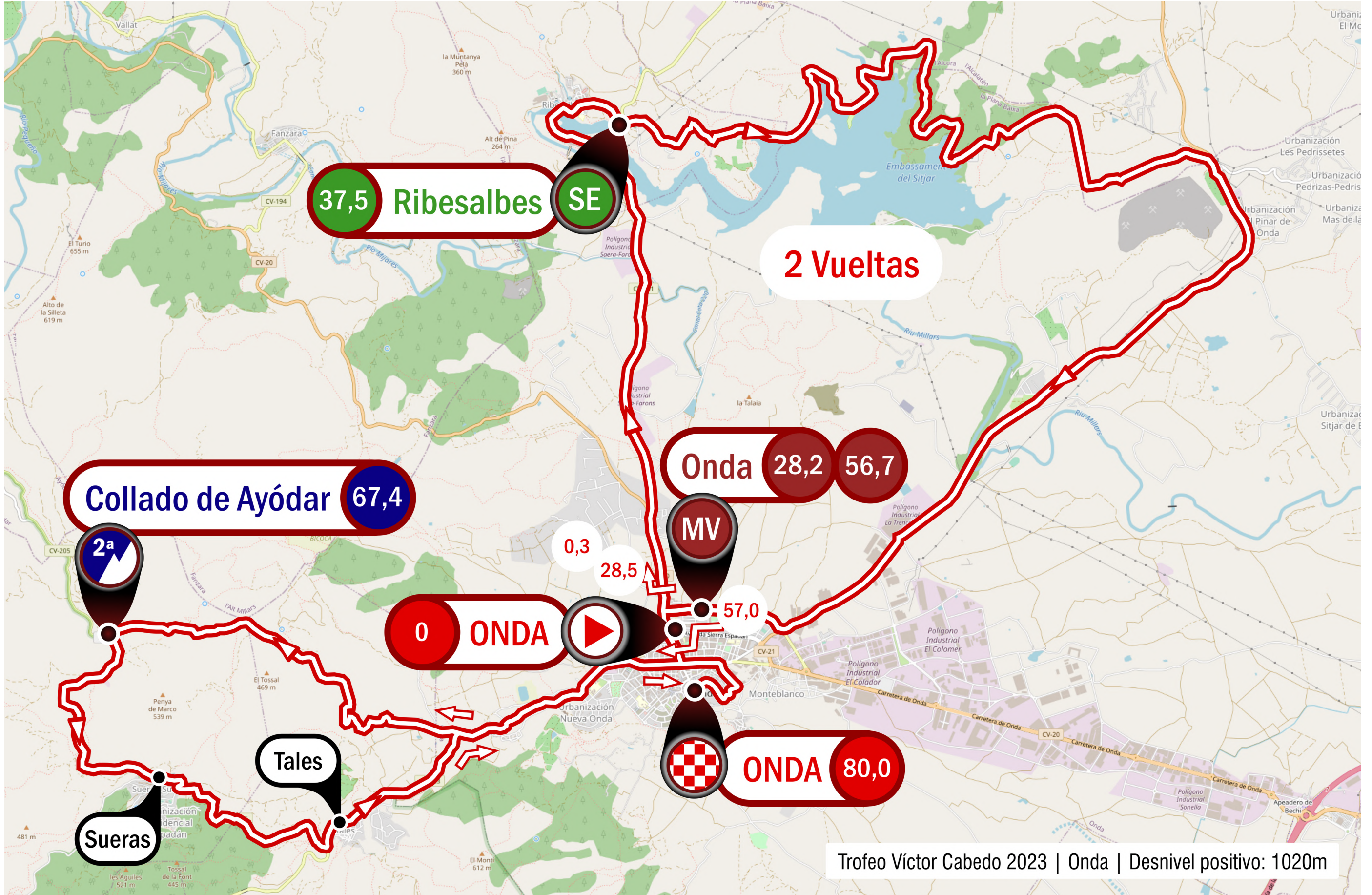


# RECORRIDO

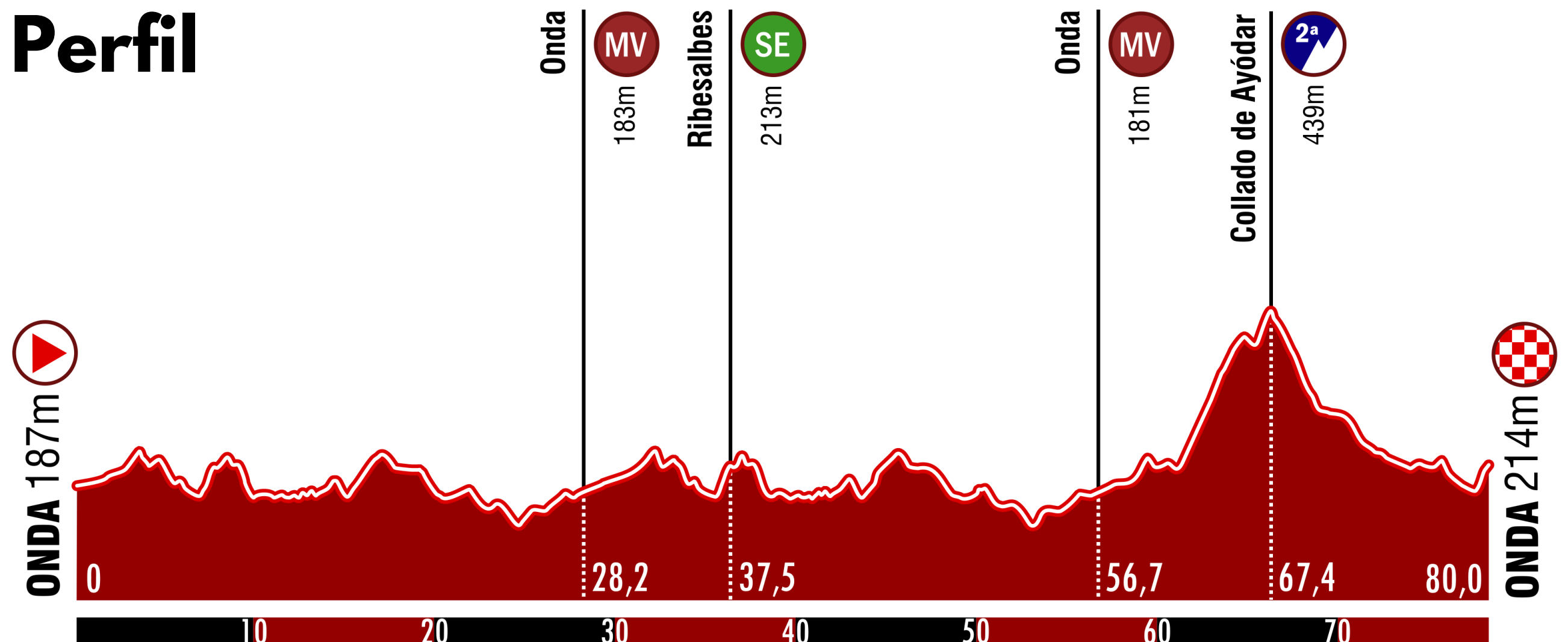
Prueba	Lugar	Fecha	Hora	Distancia	Desnivel
1	Onda	04/03	15:30	80,0km	1020m
2	Segorbe	05/03	10:00	94,6km	1540m
3	Llucena	25/03	15:30	78,5km	1430m
4	Càlig	26/03	10:00	98,0km	1180m

Prueba	Puerto	Categoría	Punto KM	Longitud	Pendiente
1	Ayódar	2 <sup>º</sup>	67,4	5,0km	4,6%
2	Matet	3 <sup>º</sup>	13,1	2,6km	6,2%
2	Torás	3 <sup>º</sup>	42,8	2,0km	6,0%
2	Teresa	3 <sup>º</sup>	56,6	1,9km	4,7%
3	Costur	3 <sup>º</sup>	11,0	2,0km	6,0%
3	Infantería	2 <sup>º</sup>	63,5	2,9km	9,7%
3	Llucena	3 <sup>º</sup>	78,5	5,0km	4,3%
4	Cerdos	3 <sup>º</sup>	35,3	1,5km	3,0%
4	Cerdos	3 <sup>º</sup>	55,0	1,5km	3,0%
4	Cerdos	3 <sup>º</sup>	74,7	1,5km	3,0%

## Mapa



## Perfil



Trofeo Víctor Cabedo 2023 | Onda | Desnivel positivo: 1020m



## Rutómetro

Control de firmas	de	14:15 h.	a	15:15 h.
Llamada y ceremonia protocolaria de salida				15:25 h.
Salida neutralizada de Pabellón Víctor Cabedo				15:30 h.
Salida real lanzada en CV-20, semáforo				15:40 h.

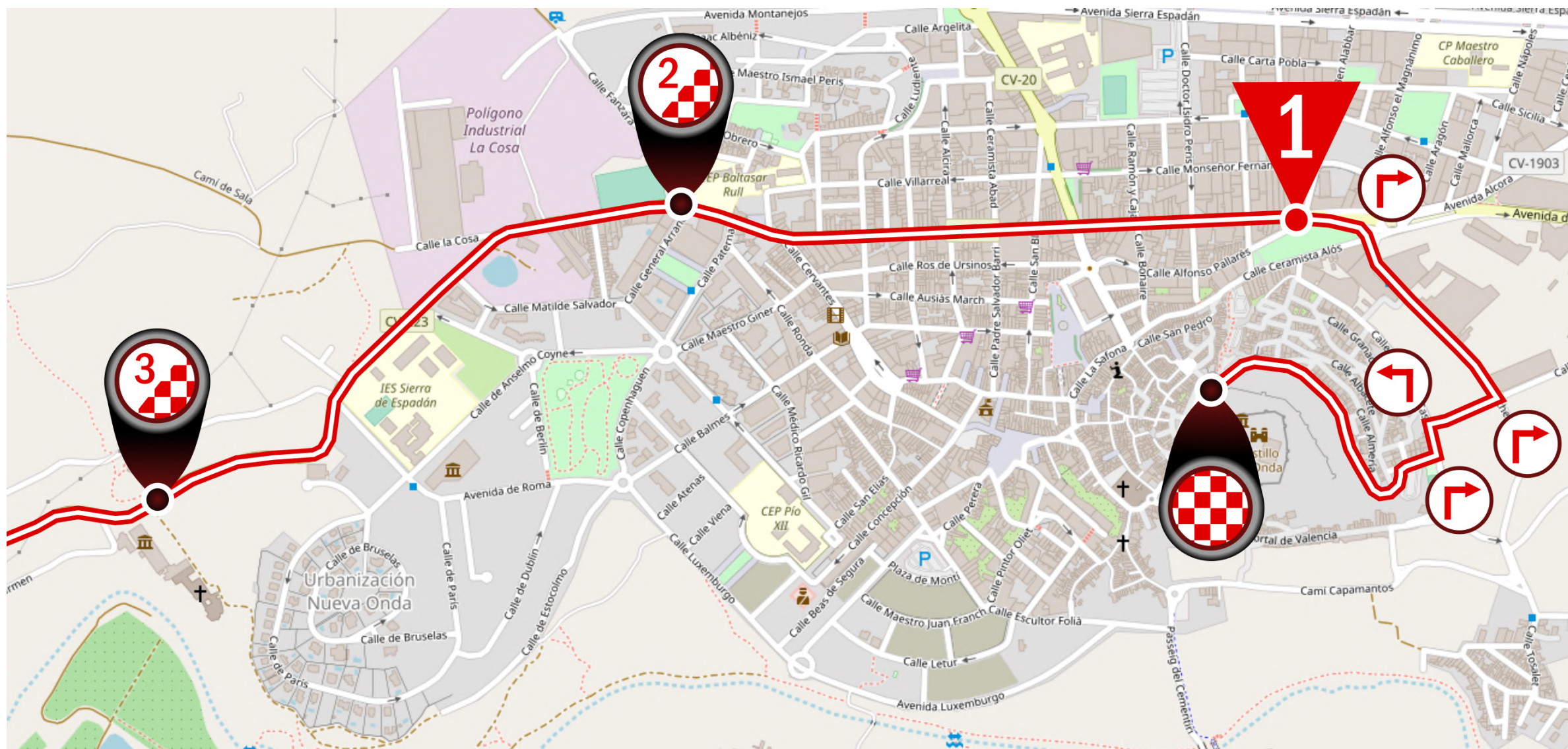
**SALIDA NEUTRALIZADA** desde el Pabellón Víctor Cabedo por Av. Cataluña y Av. Monterde CV-20

ALTITUD	ITINERARIO	CARRETERA	KILOMETRAJE			HORARIO		
			PARCIAL	A META	TOTAL	38 Km/h	40 Km/h	42 Km/h
185	<b>KM 0 ONDA</b> CV-20 intersección Av. Constitución (semaforo)	CV-20	0,0	80,0	0,0	15:40	15:40	15:40
195	cruce giro derecha dir. Ribesalbes	CV-191	2,0	78,0	2,0	15:43	15:43	15:42
165	<b>RIBESALBES</b>		6,0	72,0	8,0	15:52	15:52	15:51
185	rotonda recto dir. Castellón	CV-189	1,0	71,0	9,0	15:54	15:53	15:52
195	cruce giro derecha dir. Onda	CV-21	10,0	61,0	19,0	16:10	16:08	16:07
150	rotonda recto dir. Onda		7,5	53,5	26,5	16:21	16:19	16:17
169	<b>ONDA</b> giro derecha por Avda. Constitución		0,5	53,0	27,0	16:22	16:20	16:18
180	<b>MV</b> en Avda. Constitución, intersección c/ Sanchís Gurner	CV-20	1,2	51,8	28,2	16:24	16:22	16:20
185	cruce (semáforo) giro derecha, dir. Ribesalbes		0,3	51,5	28,5	16:25	16:22	16:20
195	cruce giro derecha dir. Ribesalbes	CV-191	2,0	49,5	30,5	16:28	16:25	16:23
165	<b>RIBESALBES</b>		6,0	43,5	36,5	16:37	16:34	16:32
185	<b>SP</b> rotonda recto dir. Castellón	CV-189	1,0	42,5	37,5	16:39	16:36	16:33
195	cruce giro derecha dir. Onda	CV-21	10,0	32,5	47,5	16:55	16:51	16:47
150	rotonda recto dir. Onda		7,5	25,0	55,0	17:06	17:02	16:58
169	<b>ONDA</b> giro derecha por Avda. Constitución		0,5	24,5	55,5	17:07	17:03	16:59
180	<b>MV</b> en Avda. Constitución, intersección c/ Sanchís Gurner		1,2	23,3	56,7	17:09	17:05	17:01
185	cruce (semáforo) giro izquierda, dir. Onda		0,3	23,0	57,0	17:10	17:05	17:01
185	rotonda recto por dentro población		0,4	22,6	57,4	17:10	17:06	17:02
185	rotonda recto por dentro población		0,2	22,4	57,6	17:10	17:06	17:02
187	cruce giro derecha, dir. Artesa-Tales	CV-223	0,3	22,1	57,9	17:11	17:06	17:02
218	<b>ARTESA</b>		3,5	18,6	61,4	17:16	17:12	17:07
210	cruce giro derecha, dir. Ayodar		1,0	17,6	62,4	17:18	17:13	17:09
440	<b>PM 2ª</b> giro izquierda, dir. Sueras	CV-205	5,0	12,6	67,4	17:26	17:21	17:16
290	<b>SUERAS</b>		2,3	10,3	69,7	17:30	17:24	17:19
241	<b>TALES</b> rotonda giro izquierda	CV-223	2,7	7,6	72,4	17:34	17:28	17:23
218	<b>ARTESA</b>		2,5	5,1	74,9	17:38	17:32	17:27
224	<b>ONDA</b> resto por dentro población, Av. País Valencià	URBANO	3,0	2,1	77,9	17:43	17:36	17:31
190	cruce giro derecha hacia c/ Ingeniero Echeagaray		0,5	1,6	78,4	17:43	17:37	17:32
190	cruce giro derecha por c/ de la Industria		0,5	1,1	78,9	17:44	17:38	17:32
195	cruce giro izquierda por c/ de Arrabal del Castillo		0,3	0,8	79,2	17:45	17:38	17:33
200	cruce giro derecha por c/ del Botanico		0,1	0,7	79,3	17:45	17:38	17:33
205	cruce giro izquierda por Carrer Nou (dirección prohibida)		0,1	0,6	79,4	17:45	17:39	17:33
215	<b>META CASTILLO DE ONDA</b>		0,6	0,0	80,0	17:46	17:40	17:34

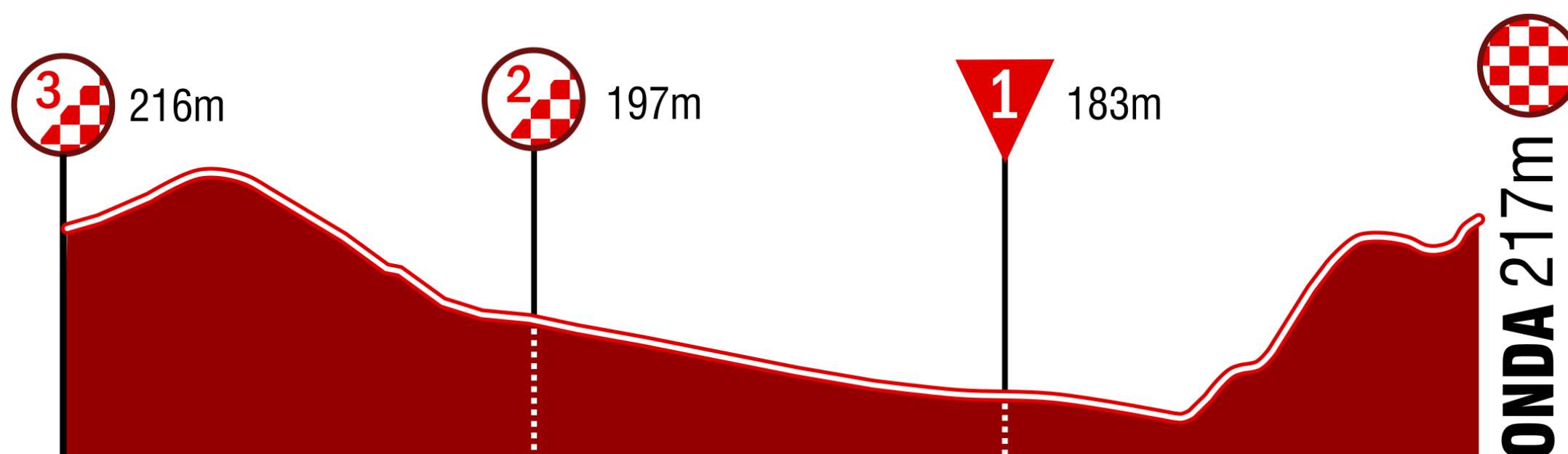
Ceremonia protocolaria: **CASTILLO DE ONDA**

Oficina Permanente: **Junto a línea de Meta.**

## Mapa 3km



## Perfil 3km



## Saluda

# Dña. Carmina Ballester Feliu

### *Alcaldesa de Onda*

Comienza el XI Trofeo Víctor Cabedo, una nueva oportunidad para demostrar la pasión que el ciclismo genera en Onda. Nuestra ciudad es una ciudad ciclista, con numerosos aficionados que vibran con cada pedaleo y que seguro que apoyarán a las nuevas promesas que se citan en esta edición.


El ciclismo nos enseña a continuar luchando cuando parece que no nos queda resuello. Es un deporte que premia el trabajo en equipo y que busca el esfuerzo individual, que fomenta la generosidad entre compañeros para alcanzar el bien común. Todos estos valores nos muestran un camino a seguir, una filosofía de vida que debe ayudarnos a aguantar cuando las cuestas parecen más empinadas y a tirar del equipo cuando nos sentimos preparados.

El Trofeo Víctor Cabedo es la cuna de muchos competidores que han llegado al más alto nivel, al World Tour. Recientemente, tenemos ejemplos como Enric Mas, Cristián Rodríguez, Juan Ayuso o Carlos Rodríguez; todos ellos fantásticos corredores.

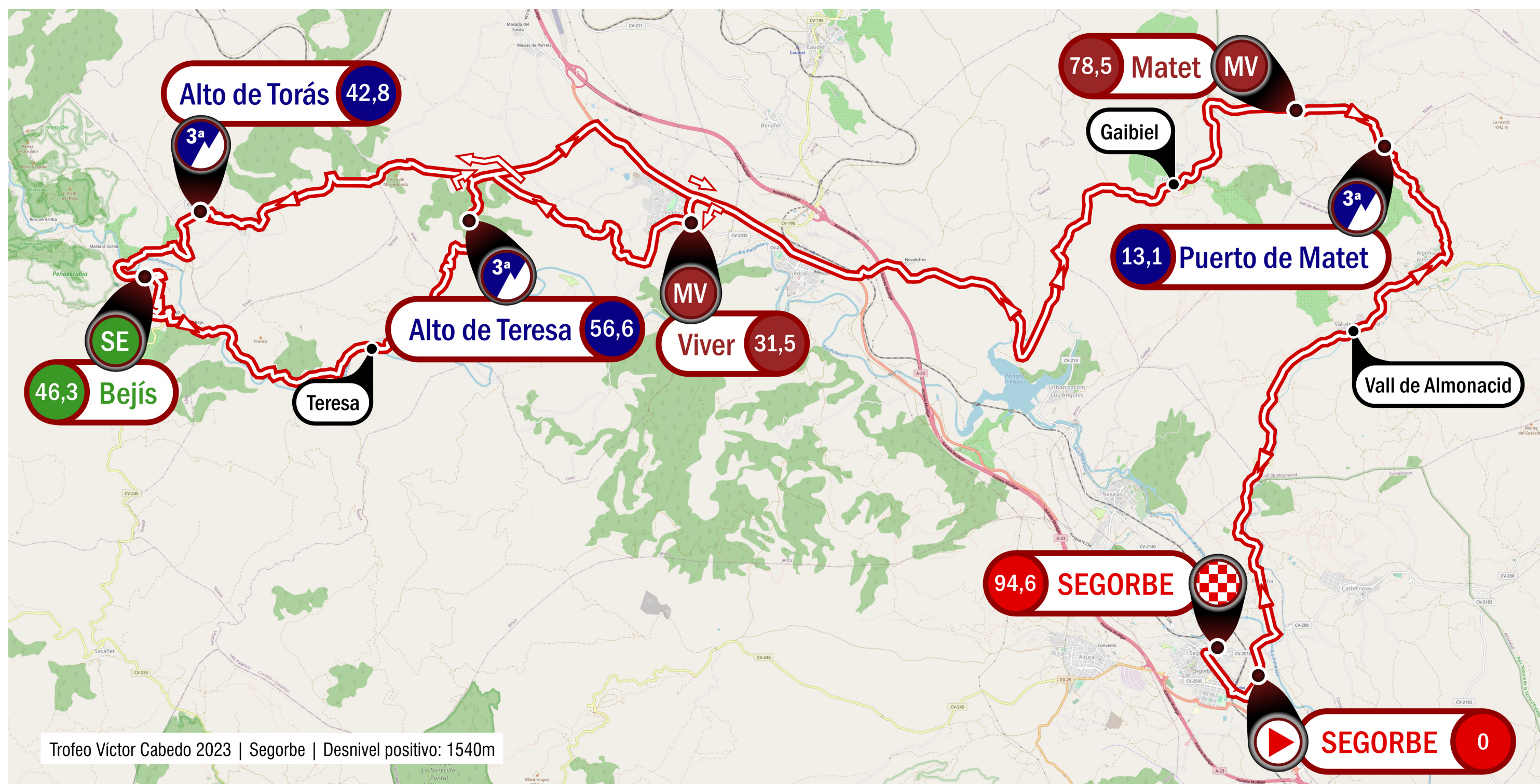
Quiero agradecer a todos los que estáis detrás de este proyecto por llevarlo a cabo y seguir pensando en Onda como casa del ciclismo. Y en especial a la familia Cabedo, porque impulsan este deporte e ilusionan a todo el mundo con su ejemplo.

En este Ayuntamiento estamos al lado de todos aquellos que defienden la vida sana y el ejercicio. Onda es la ciudad del deporte, el primer paso para que muchos jóvenes comiencen sus carreras y acaben llegando a lo más alto.

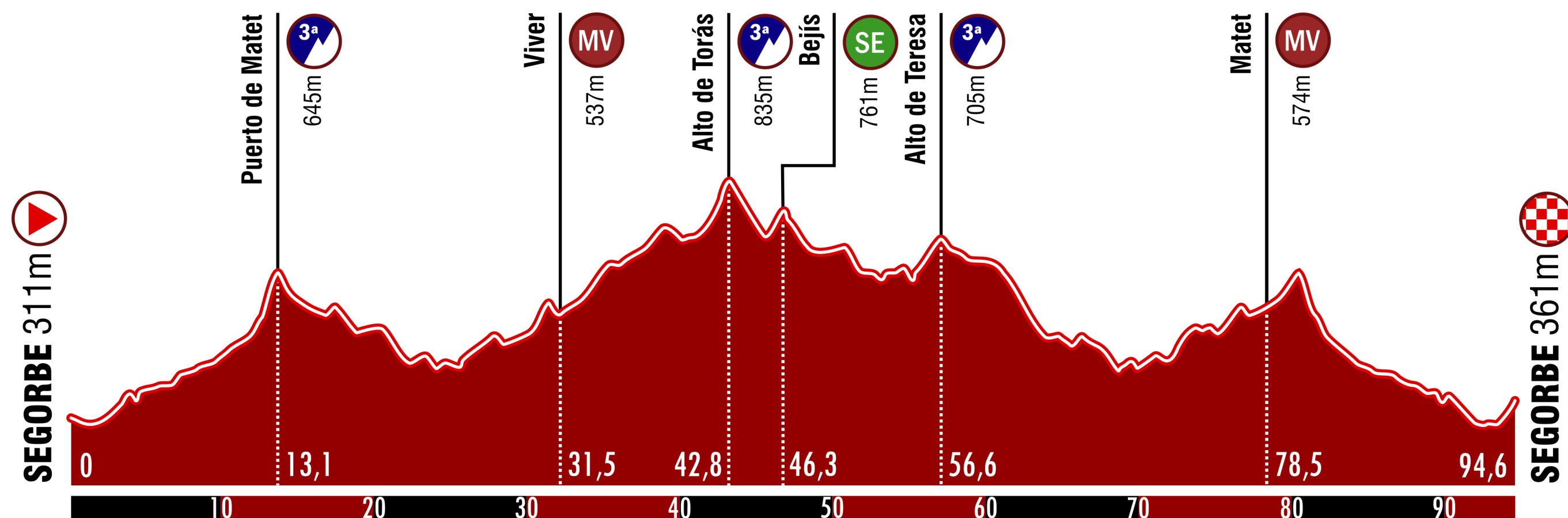
Mucha suerte a todos y bienvenidos al paraíso ciclista.



## Mapa



## Perfil



## Rutómetro

Control de firmas de 8:45 h. a 9:45 h.  
 Llamada y ceremonia protocolaria de salida 9:50 h.  
 Salida neutralizada de Plaza de la Cueva Santa 9:55 h.  
 Salida real lanzada en CV-200, frente Puertas Piquer 10:00 h.

**SALIDA NEUTRALIZADA** desde la plaza de la Cueva Santa por calle Colón, calle de Valencia, Av. Navarro Reverter, Av. Mediterráneo, CV-200

ALTITUD	ITINERARIO	CARRETERA	KILOMETRAJE			HORARIO		
			PARCIAL	A META	TOTAL	38 Km/h	40 Km/h	42 Km/h
311	<b>KM 0 SEGORBE</b> frente Puertas metálicas Piquer, dir. Castellново	CV-200	0,0	94,6	0,0	10:00	10:00	10:00
310	Rotonda derecha dirección Castellново		0,8	93,8	0,8	10:01	10:01	10:01
307	Cruce giro izquierda dirección Peñalba	CV-215	0,5	93,3	1,3	10:02	10:01	10:01
345	<b>PEÑALBA</b>		1,0	92,3	2,3	10:03	10:03	10:03
431	<b>VALL DE ALMONACID</b>		5,9	86,4	8,2	10:12	10:12	10:11
468	ALGIMIA DE ALMONACID por fuera población		1,7	84,7	9,9	10:15	10:14	10:14
485	Cruce giro izquierda dirección Matet	CV-213	0,5	84,2	10,4	10:16	10:15	10:14
645	<b>PM 3ª PUERTO DE MATET</b>		2,7	81,5	13,1	10:20	10:19	10:18
574	<b>MATET</b>		1,7	79,8	14,8	10:23	10:22	10:21
503	<b>GAIBIEL</b>		3,8	76,0	18,6	10:29	10:27	10:26
450	Cruce pantano recto dirección Jérica	CV-212	4,2	71,8	22,8	10:36	10:34	10:32
488	Cruce Novaliches, giro izquierda, dirección Jérica		4,2	67,6	27,0	10:42	10:40	10:38
483	TUNEL PELIGROSO estrechamiento de calzada		0,6	67,0	27,6	10:43	10:41	10:39
480	Cruce giro derecha dirección Viver	N-234	0,1	66,9	27,7	10:43	10:41	10:39
500	JERICA por fuera población, rotonda recto		1,9	65,0	29,6	10:46	10:44	10:42
565	Giro derecha paso inferior a Viver		1,2	63,8	30,8	10:48	10:46	10:44
537	<b>MV VIVER</b> por Av. Diputación, Av. Castellón, dirección Torás	CV-2352	0,7	63,1	31,5	10:49	10:47	10:45
677	Cruce giro izquierda dirección Torás		5,0	58,1	36,5	10:57	10:54	10:52
680	Cruce giro derecha dirección Torás	CV-236	0,5	57,6	37,0	10:58	10:55	10:52
765	<b>TORÁS</b>		4,8	52,8	41,8	11:06	11:02	10:59
835	<b>PM 3ª ALTO DE TORÁS</b> , cruce estación		1,0	51,8	42,8	11:07	11:04	11:01
761	<b>BEJIS</b> rotonda giro izquierda dirección Ventas de Bejis		3,5	48,3	46,3	11:13	11:09	11:06
685	Cruce giro izquierda dirección Teresa	CV-235	1,7	46,6	48,0	11:15	11:12	11:08
622	<b>TERESA</b>		4,8	41,8	52,8	11:23	11:19	11:15
705	<b>PM 3ª ALTO DE TERESA</b>		3,8	38,0	56,6	11:29	11:24	11:20
680	Cruce Toras recto		1,0	37,0	57,6	11:30	11:26	11:22
677	Cruce Viver recto		0,5	36,5	58,1	11:31	11:27	11:23
655	Giro derecha por N-234 dirección Jérica	N-234	1,9	34,6	60,0	11:34	11:30	11:25
500	Rotonda recto dirección Segorbe		3,5	31,1	63,5	11:40	11:35	11:30
476	Desviación derecha dirección Novaliches	CV-212	1,8	29,3	65,3	11:43	11:37	11:33
483	TUNEL PELIGROSO estrechamiento de calzada		0,3	29,0	65,6	11:43	11:38	11:33
488	Cruce Novaliches, giro derecha, dirección Navajas		0,7	28,3	66,3	11:44	11:39	11:34
450	Cruce pantano recto dirección Gaibiel	CV-213	4,2	24,1	70,5	11:51	11:45	11:40
503	<b>GAIBIEL</b>		4,2	19,9	74,7	11:57	11:52	11:46
574	<b>MV MATET</b>		3,8	16,1	78,5	12:03	11:57	11:52
485	Cruce giro derecha dirección Vall de Almonacid	CV-215	4,4	11,7	82,9	12:10	12:04	11:58
468	ALGIMIA DE ALMONACID por fuera población		0,5	11,2	83,4	12:11	12:05	11:59
431	<b>VALL DE ALMONACID</b>		1,7	9,5	85,1	12:14	12:07	12:01
345	<b>PEÑALBA</b>		5,9	3,6	91,0	12:23	12:16	12:10
307	Cruce giro derecha dirección Segorbe	CV-200	1,0	2,6	92,0	12:25	12:18	12:11
310	Rotonda giro izquierda dirección Segorbe		0,5	2,1	92,5	12:26	12:18	12:12
312	Rotonda giro derecha por Av. Mediterraneo	N-234	1,0	1,1	93,5	12:27	12:20	12:13
315	<b>SEGORBE</b> por Av. Navarro Reverter y calle de Valencia	URBANO	0,2	0,9	93,7	12:27	12:20	12:13
359	Giro derecha por calle Colón		0,7	0,2	94,4	12:29	12:21	12:14
361	<b>META SEGORBE plaza de la Cueva Santa</b>		0,2	0,0	94,6	12:29	12:21	12:15

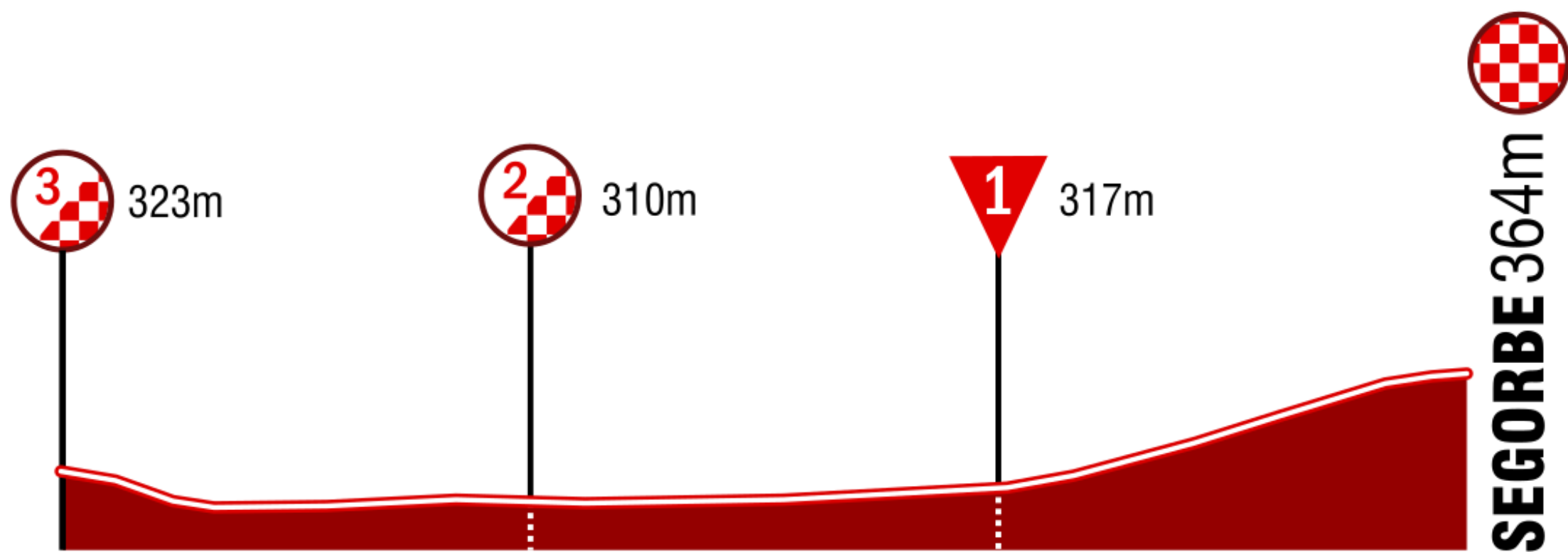
Ceremonia protocolaria: **Junto a línea de Meta.**

Oficina Permanente: **Junto a línea de Meta.**

## Mapa 3km



## Perfil 3km



## Saluda

# Dña. Mari Carmen Climent García


## *Alcaldesa de Segorbe*

Hace treinta y cinco años, la Unión Ciclista Alto Palancia se embarcó en una aventura que se ha convertido, con el paso del tiempo, en una de las diez pruebas más antiguas del calendario nacional para la categoría junior y consolidado como una cita ineludible en el ciclismo español.

A través de estas líneas me gustaría agradecer y dar la enhorabuena a la UCAP por su valentía, su esfuerzo y su trabajo que ha dado sus frutos y que ha situado a Segorbe en un lugar destacado dentro de las pruebas nacionales en esta categoría. Se han convertido así en uno de nuestros embajadores más destacados al dar a conocer nuestra Entrada de Toros y Caballos y nuestra ciudad a todos los equipos que participan en esta competición que es un referente a nivel nacional con los mejores corredores españoles de 17 y 18 años de España.

Esta prueba, además, es la segunda etapa del Trofeo Víctor Cabedo del que forma parte desde hace once años, y hemos tenido la fortuna de contar con numerosos corredores de renombre internacional.

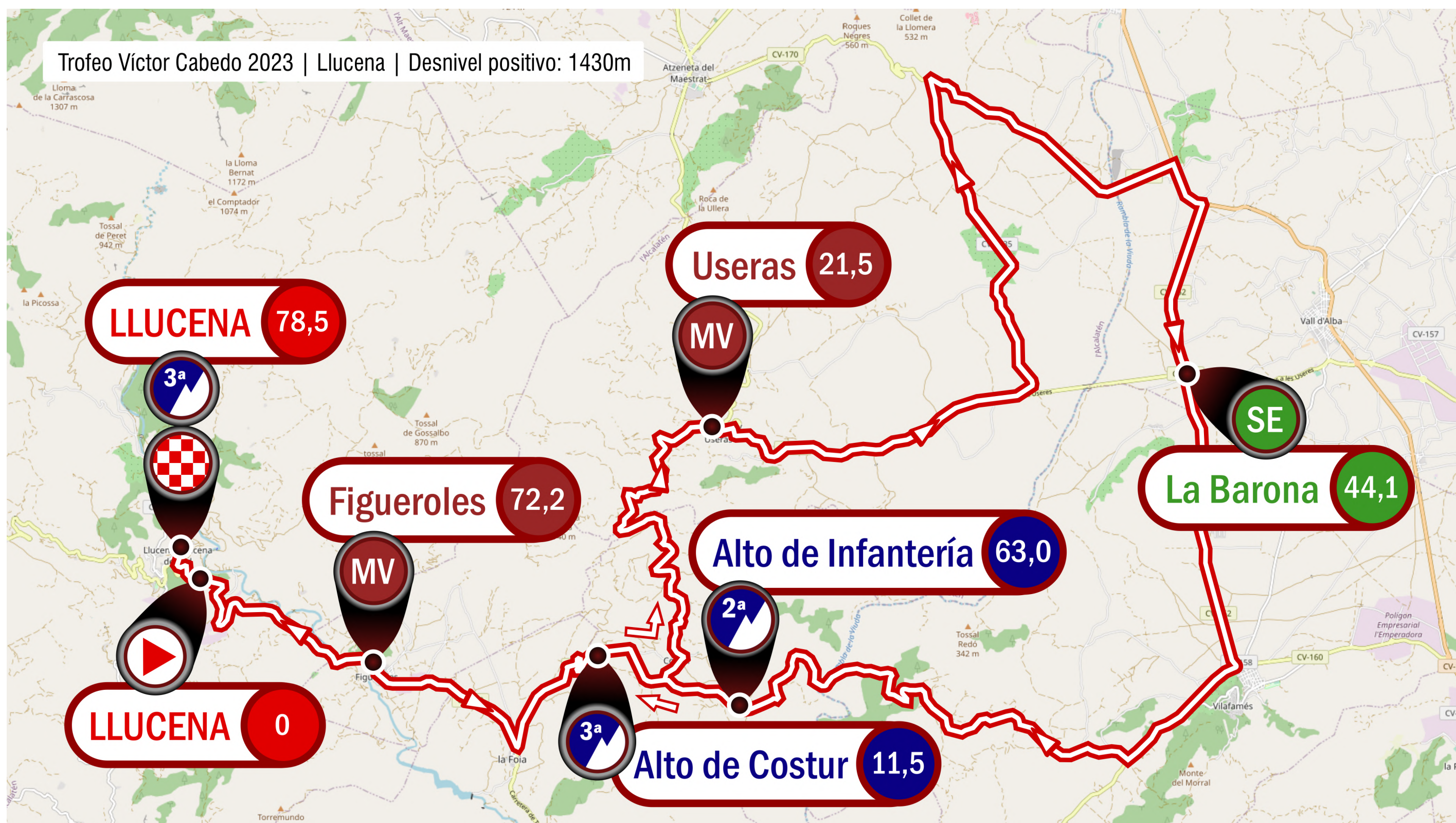
Segorbe fiel a su lema, Puerta Abierta, acoge un año más a los corredores y equipos y a los aficionados al ciclismo y os invitamos a venir el 5 de marzo, a conocernos y a volver para conocer más en profundidad nuestro rico patrimonio histórico, cultural y gastronómico. Porque "somos la ciudad de cielo abierto y vida calmada, de la emoción y la alegría, de historias contadas en cada piedra del camino, donde crear recuerdos para llenar el alma, para sentir tu interior. Segorbe, el lugar que llevas dentro".



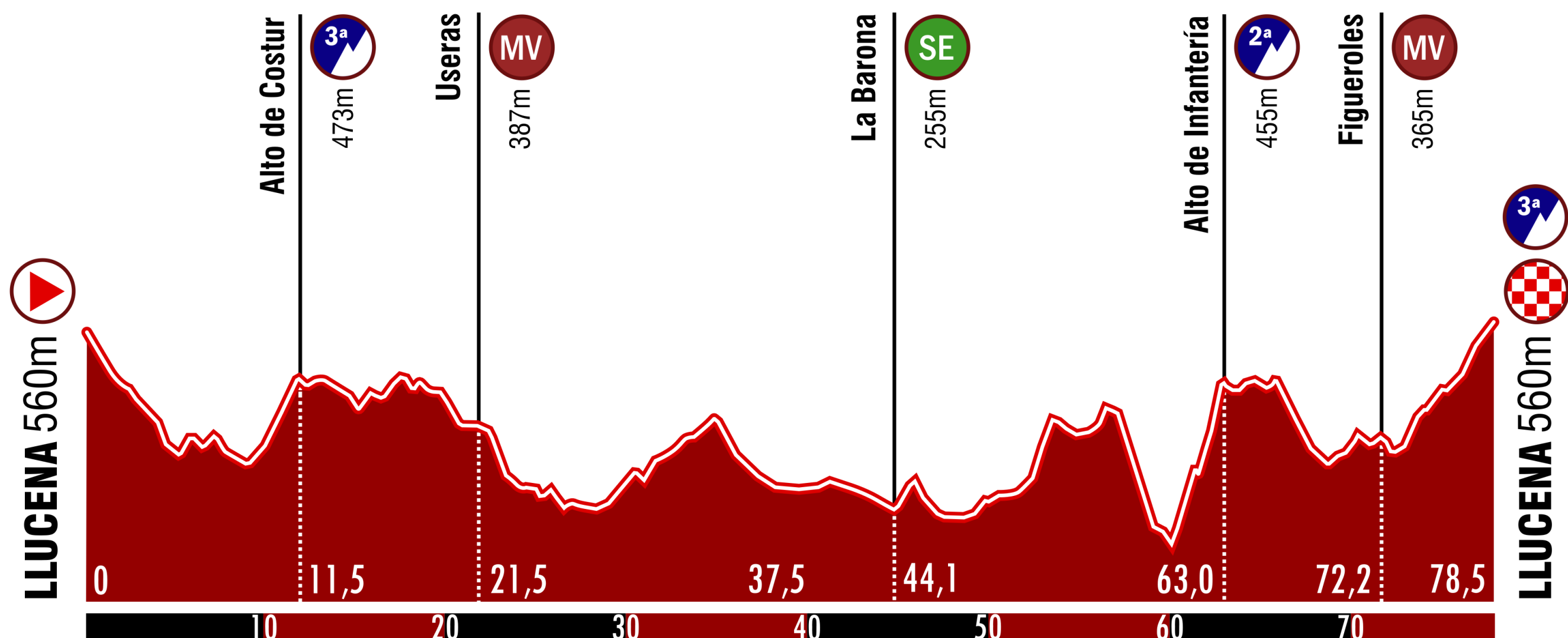
# LLUCENA

**25-03-2023**  
**78,5KM**  
**1430M**

## Mapa



## Perfil



Trofeo Víctor Cabedo 2023 | Llucena | Desnivel positivo: 1430m



## Rutómetro

Control de firmas	de	14:15 h.	a	15:15 h.
Llamada y ceremonia protocolaria de salida				15:25 h.
Salida neutralizada de Plaza España				15:30 h.
Salida real lanzada CV-190, frente Ermita S. Vicente				15:40 h.

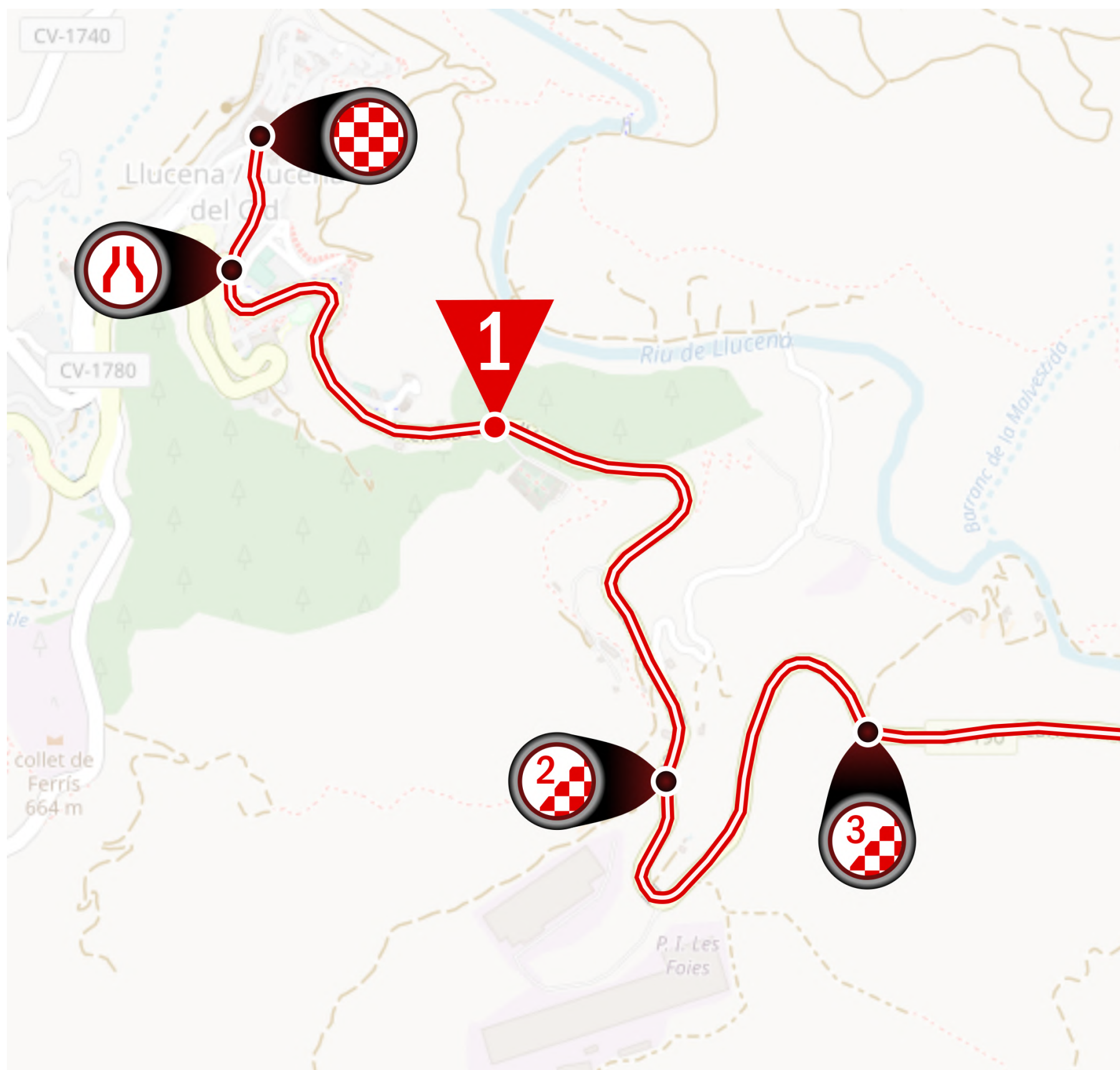
**SALIDA NEUTRALIZADA** desde la plaza España, por pl. Canalejas, c/ Duque Tetuan, c/ Sant Antoni, ctra. Xodos, CV190-Av. Fernando León y Av. Castellón dirección Figueroles

ALTITUD	ITINERARIO	CARRETERA	KILOMETRAJE			HORARIO		
			PARCIAL	A META	TOTAL	38 Km/h	40 Km/h	42 Km/h
560	<b>KM 0</b> LLUCENA en Ermita de San Vicente, dir. Figueroles	CV-190	0,0	78,5	0,0	15:40	15:40	15:40
365	<b>FIGUEROLES</b>		5,2	73,3	5,2	15:48	15:47	15:47
323	rotonda, giro izquierda dir. Costur	CV-165	3,3	70,0	8,5	15:53	15:52	15:52
473	<b>PM 3ª</b> ALTO DE COSTUR		3,0	67,0	11,5	15:58	15:57	15:56
458	<b>COSTUR</b>		2,0	65,0	13,5	16:01	16:00	15:59
387	<b>MV</b> USERAS		8,0	57,0	21,5	16:13	16:12	16:10
380	cruce giro derecha, dir. La Barona	CV-159	0,5	56,5	22,0	16:14	16:13	16:11
243	cruce desviación izquierda, por camino Mas de Picando	CAMINO	6,0	50,5	28,0	16:24	16:22	16:20
398	cruce giro derecha, dir. La Pelejana	CV-170	6,6	43,9	34,6	16:34	16:31	16:29
285	<b>LA PELEJANA</b>		5,1	38,8	39,7	16:42	16:39	16:36
283	cruce giro derecha	CV-15	0,2	38,6	39,9	16:43	16:39	16:37
293	cruce giro derecha, dir. La Barona	CV-162	1,0	37,6	40,9	16:44	16:41	16:38
255	<b>SP</b> LA BARONA		3,2	34,4	44,1	16:49	16:46	16:43
258	rotonda giro derecha, dir. Sant Joan de Moró	CV-160	5,5	28,9	49,6	16:58	16:54	16:50
295	cruce giro derecha dir. Costur		2,7	26,2	52,3	17:02	16:58	16:54
186	comienza puerto, en puente Rambla de la Viuda		7,7	18,5	60,0	17:14	17:10	17:05
455	<b>PM 2ª</b> PUERTO DE LA INFANTERIA		3,0	15,5	63,0	17:19	17:14	17:10
440	cruce giro izquierda dir. L'Alcora	CV-165	1,3	14,2	64,3	17:21	17:16	17:11
323	rotonda giro derecha dir. Lluçena	CV-190	5,0	9,2	69,3	17:29	17:23	17:19
356	rotonda recto		2,8	6,4	72,1	17:33	17:28	17:23
365	<b>MV</b> FIGUEROLES		0,1	6,3	72,2	17:34	17:28	17:23
345	comienza puerto, en puente Río Lluçena		1,1	5,2	73,3	17:35	17:29	17:24
560	<b>META y PM 3ª</b> LLUCENA en Plaza España		5,2	0,0	78,5	17:43	17:37	17:32

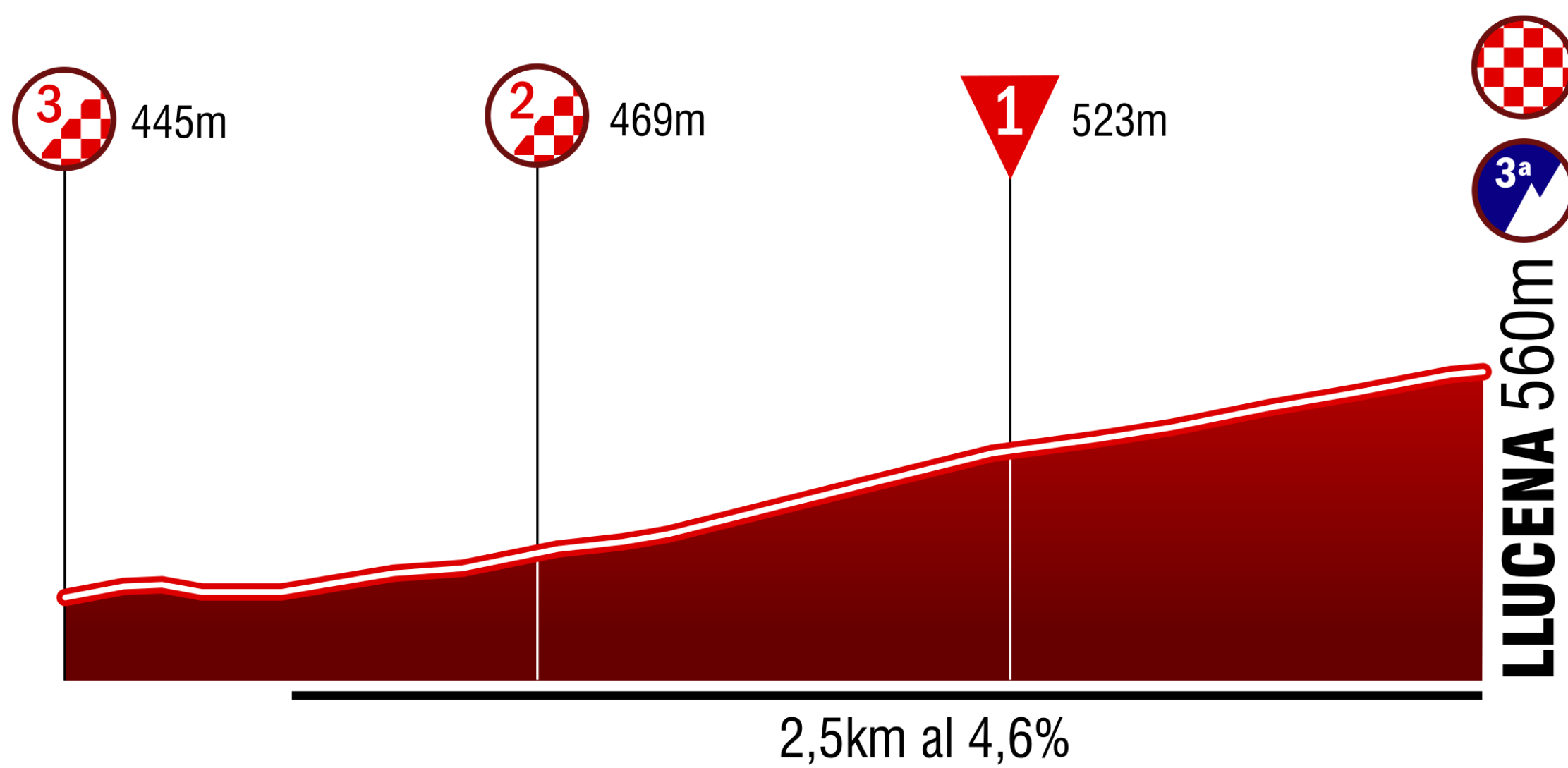
Ceremonia protocolaria: **Junto a línea de Meta.**

Oficina Permanente: **Junto a línea de Meta.**

# Mapa 3km



# Perfil 3km



## Saluda

# D. David Monferrer Nebot

## *Alcalde de Lluçena*

Lluçena está cada vez más unida al deporte y al ciclismo. Los espectaculares paisajes naturales de nuestro término municipal, así como su peculiar orografía lo convierten en un escenario ideal para los amantes del deporte.

En los últimos años, nuestro municipio ha acogido acontecimientos tan importantes como el final de etapa de la Vuelta Ciclista a España, el de la Vuelta a la Comunidad Valenciana o el de la Volta Castelló.

El próximo día 25 de marzo será sede por primera vez de la 3ª etapa del XI Trofeo Víctor Cabedo, el Trofeo Mas de la Costa, en la que se darán cita las jóvenes promesas del ciclismo nacional e internacional. Un recorrido exigente por gran parte de la comarca del Alcatén que seguro que no dejará indiferente a nadie.

Desde el Ayuntamiento queremos dar las gracias a todos los organizadores, en especial a la familia Cabedo por su gran labor tanto en el ciclismo base como en el profesional.

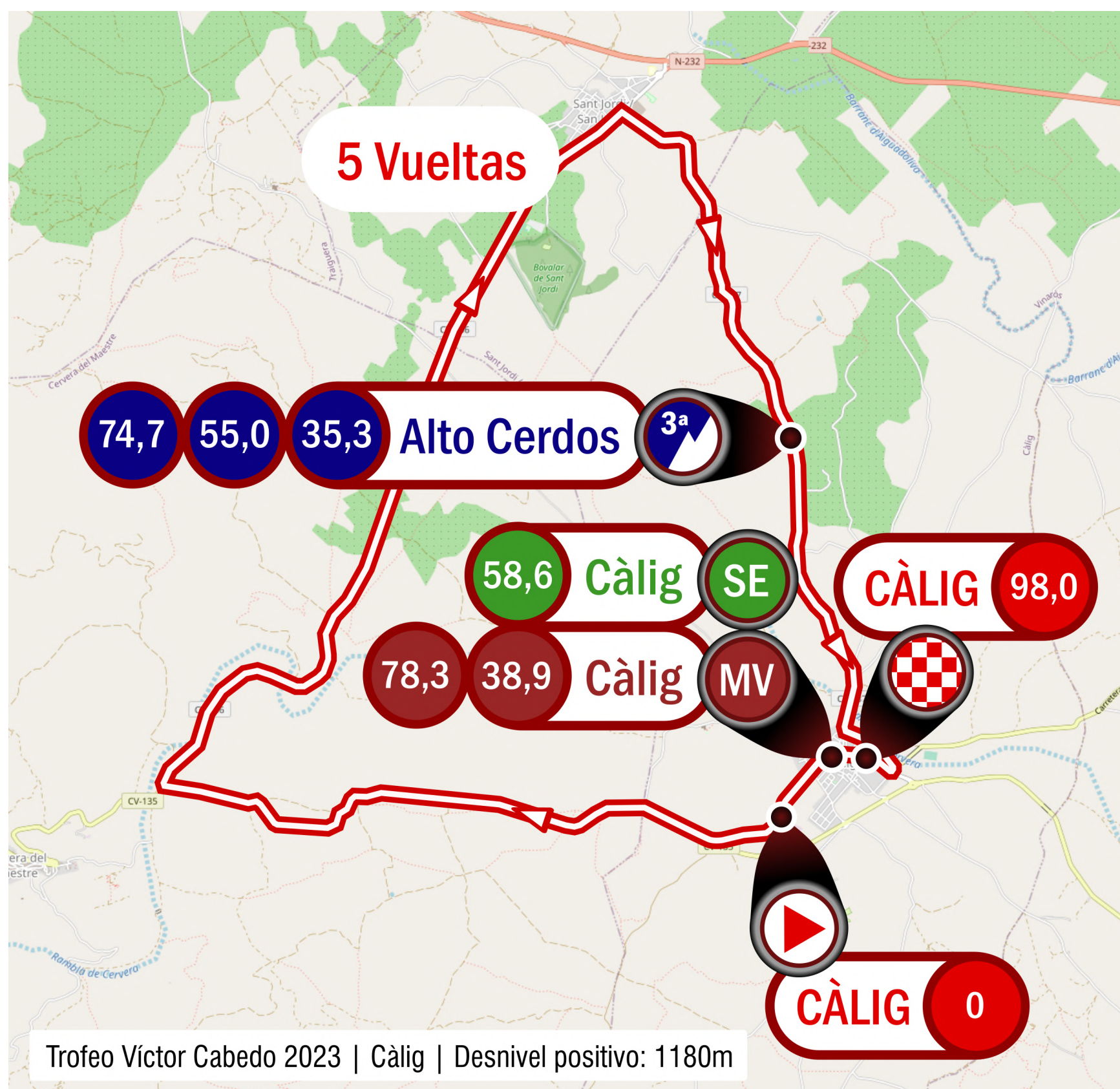
Para nosotros es un placer acoger eventos como este, tan ligados a valores como el sacrificio, compañerismo o superación. Deseamos mucha suerte a todos los participantes y que disfruten del día en nuestra localidad.



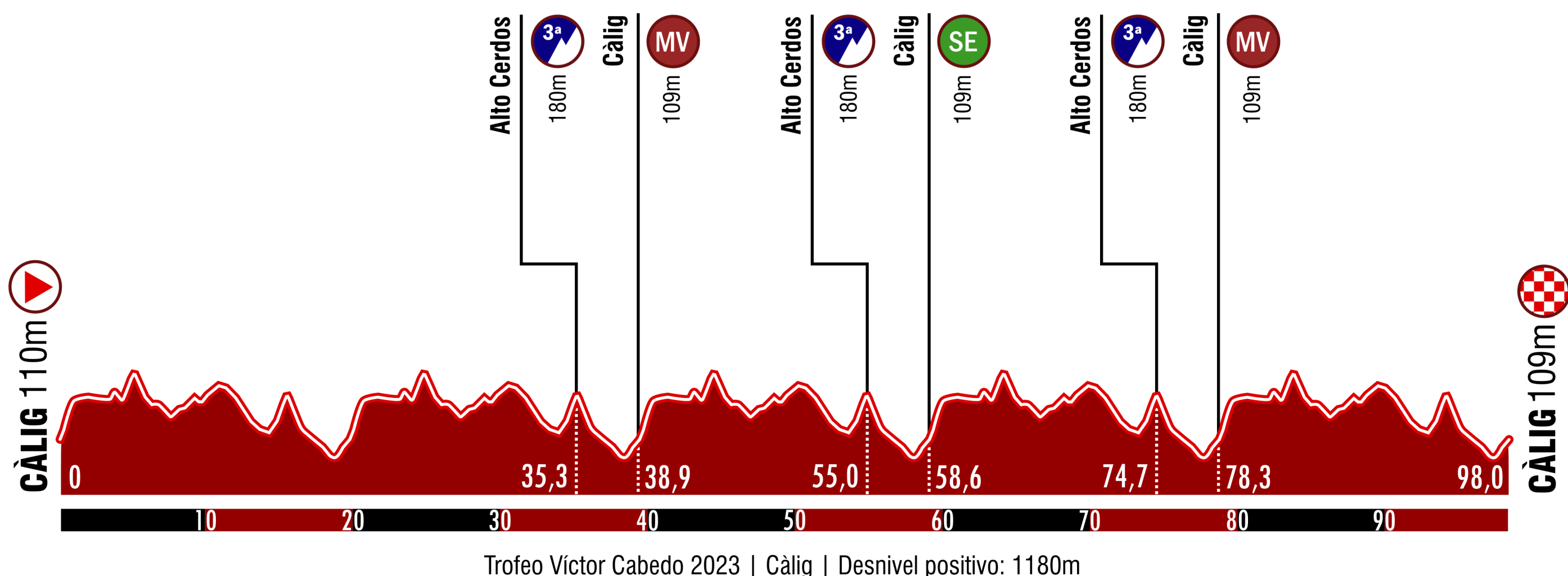
# CÀLIG

26-03-2023  
98,0KM  
1180M

## Mapa



## Perfil



# Rutómetro

Control de firmas de 8:45 h. a 9:45 h.  
 Llamada y ceremonia protocolaria de salida 9:50 h.  
 Salida neutralizada de Av. de la Constitución 9:55 h.  
 Salida real lanzada en la CV-1352, salida población 10:00 h.

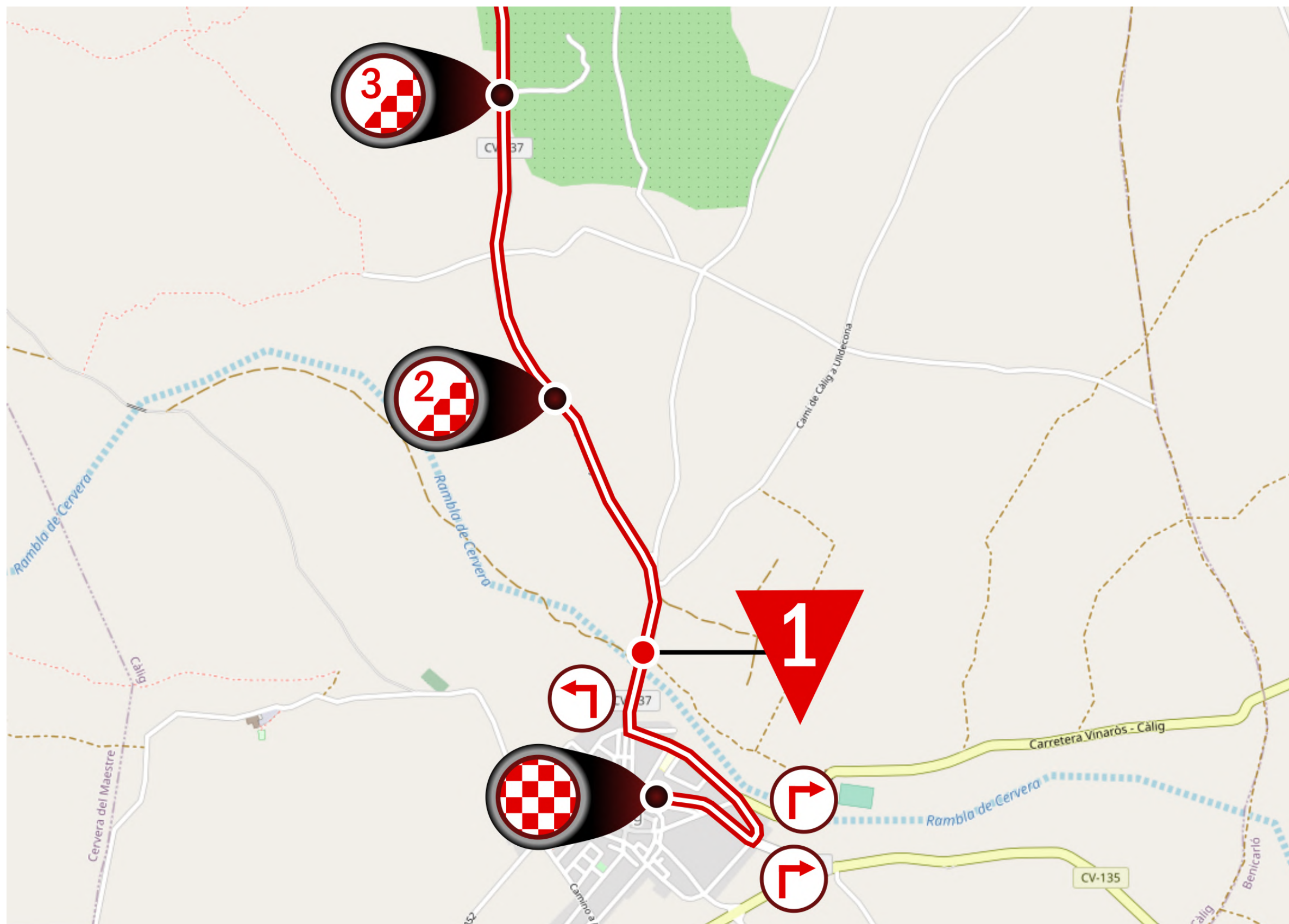
**SALIDA NEUTRALIZADA** desde Av. de la Constitución, por c/ Arrabal, plaza nueva dirección CV-1352

ALTITUD	ITINERARIO	CARRETERA	KILOMETRAJE			HORARIO		
			PARCIAL	A META	TOTAL	38 Km/h	40 Km/h	42 Km/h
110	<b>KM 0 CALIG</b> salida de la población, dirección Cervera	CV-1352	0,0	98,0	0,0	10:00	10:00	10:00
160	Rotonda derecha dirección Cervera	CV-135	1,0	97,0	1,0	10:01	10:01	10:01
176	Rotonda derecha dirección Sant Jordi	CV-136	4,8	92,2	5,8	10:09	10:08	10:08
167	<b>SAN JORGE</b>		6,5	85,7	12,3	10:19	10:18	10:17
152	Cruce giro derecha dirección Calig	CV-137	0,6	85,1	12,9	10:20	10:19	10:18
180	Alto Cerdos NO no puntuable		2,7	82,4	15,6	10:24	10:23	10:22
92	<b>CALIG</b> por Passeig, c/ Alcanar, Av. Constitución	URBANO	3,0	79,4	18,6	10:29	10:27	10:26
109	Paso por meta, por la salida neutralizada dir. Cervera	CV-1352	0,6	78,8	19,2	10:30	10:28	10:27
160	Rotonda derecha dirección Cervera	CV-135	1,5	77,3	20,7	10:32	10:31	10:29
176	Rotonda derecha dirección Sant Jordi	CV-136	4,8	72,5	25,5	10:40	10:38	10:36
167	<b>SAN JORGE</b>		6,5	66,0	32,0	10:50	10:48	10:45
152	Cruce giro derecha dirección Calig	CV-137	0,6	65,4	32,6	10:51	10:48	10:46
180	<b>PM 3ª ALTO CERDOS</b>		2,7	62,7	35,3	10:55	10:52	10:50
92	<b>CALIG</b> por Passeig, c/ Alcanar, Av. Constitución	URBANO	3,0	59,7	38,3	11:00	10:57	10:54
109	<b>MV</b> Paso por meta, por la salida neutralizada dir. Cervera	CV-1352	0,6	59,1	38,9	11:01	10:58	10:55
160	Rotonda derecha dirección Cervera	CV-135	1,5	57,6	40,4	11:03	11:00	10:57
176	Rotonda derecha dirección Sant Jordi	CV-136	4,8	52,8	45,2	11:11	11:07	11:04
167	<b>SAN JORGE</b>		6,5	46,3	51,7	11:21	11:17	11:13
152	Cruce giro derecha dirección Calig	CV-137	0,6	45,7	52,3	11:22	11:18	11:14
180	<b>PM 3ª ALTO CERDOS</b>		2,7	43,0	55,0	11:26	11:22	11:18
92	<b>CALIG</b> por Passeig, c/ Alcanar, Av. Constitución	URBANO	3,0	40,0	58,0	11:31	11:27	11:22
109	<b>SP</b> Paso por meta, por la salida neutralizada dir. Cervera	CV-1352	0,6	39,4	58,6	11:32	11:27	11:23
160	Rotonda derecha dirección Cervera	CV-135	1,5	37,9	60,1	11:34	11:30	11:25
176	Rotonda derecha dirección Sant Jordi	CV-136	4,8	33,1	64,9	11:42	11:37	11:32
167	<b>SAN JORGE</b>		6,5	26,6	71,4	11:52	11:47	11:42
152	Cruce giro derecha dirección Calig	CV-137	0,6	26,0	72,0	11:53	11:48	11:42
180	<b>PM 3ª ALTO CERDOS</b>		2,7	23,3	74,7	11:57	11:52	11:46
92	<b>CALIG</b> por Passeig, c/ Alcanar, Av. Constitución	URBANO	3,0	20,3	77,7	12:02	11:56	11:51
109	<b>MV</b> Paso por meta, por la salida neutralizada dir. Cervera	CV-1352	0,6	19,7	78,3	12:03	11:57	11:51
160	Rotonda derecha dirección Cervera	CV-135	1,5	18,2	79,8	12:06	11:59	11:54
176	Rotonda derecha dirección Sant Jordi	CV-136	4,8	13,4	84,6	12:13	12:06	12:00
167	<b>SAN JORGE</b>		6,5	6,9	91,1	12:23	12:16	12:10
152	Cruce giro derecha dirección Calig	CV-137	0,6	6,3	91,7	12:24	12:17	12:11
180	Alto Cerdos NO no puntuable		2,7	3,6	94,4	12:29	12:21	12:14
92	<b>CALIG</b> por Passeig, c/ Alcanar, Av. Constitución	URBANO	3,0	0,6	97,4	12:33	12:26	12:19
109	<b>META CALIG Av. Constitución</b>		0,6	0,0	98,0	12:34	12:27	12:20

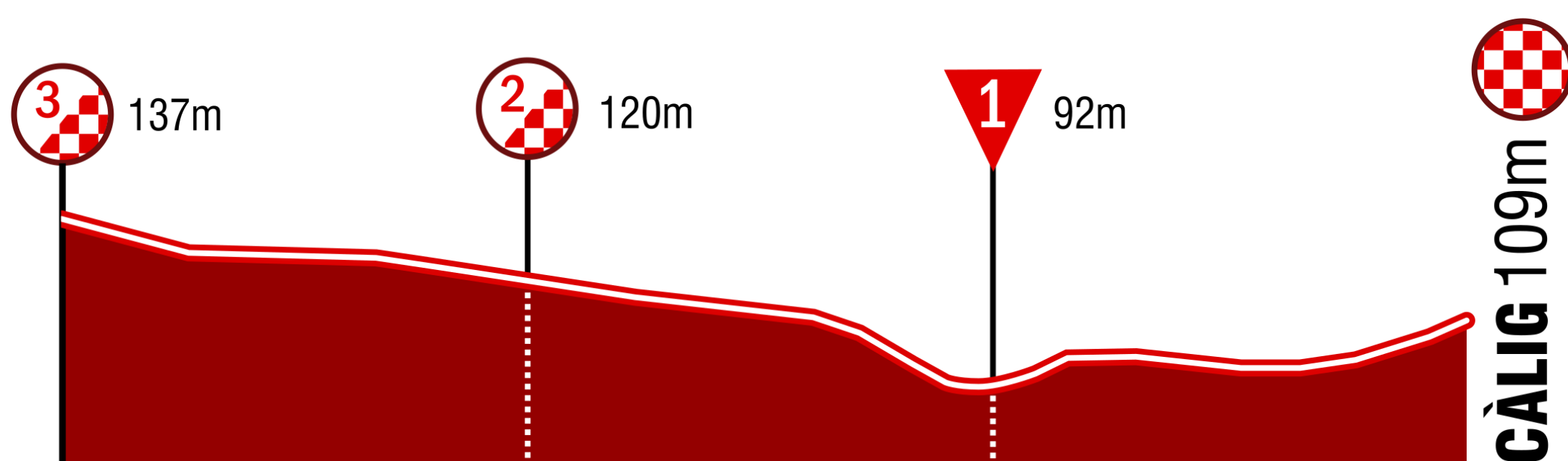
Ceremonia protocolaria: **Junto a línea de Meta.**

Oficina Permanente: **Junto a línea de Meta.**

# Mapa 3km



# Perfil 3km



## Saluda

# Dña. Ernestina Borràs Bayarri


## *Alcaldesa de Càlig*

És tot un plaer per a Càlig rebre per primera vegada el prestigiós Trofeu Víctor Cabedo, que el pròxim 26 de març convertirà el nostre municipi en una de les seus amb la celebració de la quarta etapa del XI Trofeu, al mateix temps que tindrà lloc el X Trofeu Julián Borràs, que celebrem en honor al veterà ciclista calijó de 92 anys.


El nostre poble té una arrelada vocació ciclista, tal com ho demostren els i les esportistes calijons i calijones que destaquen especialment en aquesta disciplina. Des de la categoria principiant fins a la categoria màster, són nombrosos els i les joves que aconseguen pòdiums en el ciclisme, la qual cosa, ens ompli d'orgull cada vegada que els nostres representants aconseguen èxits i duen el nom de Càlig fins al més a dalt allà on competeixen.

Tenim un fantàstic planter de ciclistes al que hem de donar suport i potenciar, perquè apostar pel ciclisme és apostar per una disciplina que transmet valors com la superació, el treball en equip i la solidaritat amb tots els companys per creuar la línia de meta. Així mateix, el ciclisme també transmet valors com el sacrifici i l'esforç dels i les joves que cada dia entrenen per intentar superar-se a ells mateixos, sense deixar mai de banda a l'equip.

Aprofito l'ocasió per a agrair als clubs organitzadors i voluntaris el suport que ofereixen als esportistes, sempre al seu costat per animar-los i guiar-los quan més ho necessiten, juntament amb les famílies. També per la seua col·laboració amb el nostre Ajuntament a l'hora d'organitzar actes esportius, que ajuden a fer de Càlig un municipi més actiu i saludable. Us donem a tots i totes la benvinguda a Càlig i desitjo que realitzeu una molt bona cursa, però que sobretot gaudiu de l'esport.



# ***EQUIPOS***




## **COMUNIDAD VALENCIANA**

CASTILLO DE ONDA  
SAXUN-ETRUSAX-PRIMOTI  
GUIJARRO-SPORTING PURSUITS  
GSPORT+VATIOS  
IKASCOLA TX.AEL-AMIÑUR  
BONILLO TEAM  
STEFANO GARZELLI TEAM  
MADERAS FORES-HIPER EUROPA  
LUCTA - GRANJA RINYA



## **CATALUÑA**

EUROPA-TADESAN-BLUEPOWER  
AUTOVIVO GRUP  
UCV TEAM BIKESPORTS  
TOT NET  
FINQUES FELIU CYCLING TEAM  
PC BAIX EBRE



## **REGIÓN DE MURCIA**

VALVERDE TEAM-RICARDO FUENTES  
ESETEC - SALAZONES R. FUENTES  
EL NIETO DEL LOBO-NUTRIBAN



## **COMUNIDAD DE MADRID**

EOLO KOMETA  
SANSE



## **CASTILLA LA MANCHA**

FENAVIN-TURISMO CIUDAD REAL  
TEAM JUNIOR CIUDAD DE TALAVERA



## **CANTABRIA**

BATHCO CYCLING TEAM



## **EXTREMADURA**

ELECTROMERCANTIL GR-100



## **ANDALUCÍA**

TEAM GRUPO SERMAN



# MAILLOTS



INDIVIDUAL



MONTAÑA



METAS VOLANTES



SPRINT ESPECIALES




PRIMER AÑO



PROVINCIAL

# PATROCINADORES



# **REGLAMENTO**

El C.C. SEPELACO organiza, bajo el patrocinio de los clubs C.C. SEPELACO (Onda) y U.C. ALTO PALANCIA (Segorbe) a título individual para las pruebas reseñadas a continuación y solidariamente en cuanto a sus Clasificaciones Generales finales, con la debida autorización de la Federación de Ciclismo de la Comunidad Valenciana (FCCV) y de la Real Federación Española de Ciclismo (RFEC), de acuerdo con los Reglamentos del Deporte Ciclista, la prueba denominada:

## **XI TROFEO VÍCTOR CABEDO**

Las pruebas están inscritas en el calendario de la Real Federación Española de Ciclismo (RFEC) con la clase 1.14.2. Las pruebas se celebrarán en un número de cuatro (4), organizadas por los clubs que a continuación se reseñan y en las fechas indicadas.

### **Artículo 1º. Recorrido**

Las pruebas serán organizadas por los clubs que a continuación se reseñan, los cuales determinarán los recorridos por donde transcurrirá la carrera, con el kilometraje que a continuación se detalla:

FECHA	PRUEBA	ORGANIZADOR	TIPO	CLASE	DISTANCIA
04/03/2023	1	C.C. SEPELACO	CARRETERA	1.14.2	80,0 Km
05/03/2023	2	U.C. ALTO PALANCIA	CARRETERA	1.14.2	94,6 Km
25/03/2023	3	C.C. SEPELACO	CARRETERA	1.14.2	78,5 Km
26/03/2023	4	C.C. SEPELACO	CARRETERA	1.14.2	98,0 Km

### **Artículo 2º. Participación**

La prueba está abierta a todos los corredores de categoría JUNIOR inscritos en la RFEC. La inscripción de corredores extranjeros se regirá por el artículo I-1.3.- Participación de corredores extranjeros: individualmente y en equipos, de los Reglamentos técnicos de la RFEC.

### **Artículo 3º. Permanente**

Control de inscripción y distribución de dorsales: La inscripción para la primera prueba se verificará en la Oficina Permanente determinada por el organizador de la primera etapa, hasta las 14:00 horas del día 4 de marzo, fecha de la prueba.

Para el resto de pruebas, se respetarán los dorsales de la primera, la inscripción para nuevos corredores y la verificación de licencias de los inscritos se realizará ante el Jurado Técnico de la prueba hasta media hora antes del inicio de la misma.

### **Artículo 4º. Reglamentación general aplicable**

El presente Reglamento de la prueba es un complemento adicional a lo establecido en el Reglamento del Deporte Ciclista y en los Reglamentos Técnicos de la RFEC en lo que respecta a las pruebas de clase JUNIOR.

La organización de la prueba, entregará, a cada participante, un juego de dos dorsales, quedando en poder del corredor durante todas las pruebas. El corredor será responsable del buen mantenimiento de uso de dicho equipamiento. El dorsal asignado antes de la primera prueba será el mismo para todas las siguientes. En caso de pérdida o extravío del dorsal, será responsabilidad del corredor el buscarse otro dorsal para poder participar en las siguientes pruebas. Hay que tener en cuenta que los dorsales deben ser reglamentarios.

En las pruebas celebradas en carretera, el Jurado Técnico consensuado con la Guardia Civil de Tráfico, realizará los controles que considere oportunos durante el recorrido y eliminará a los corredores rezagados que lleven un tiempo de retraso acumulado con respecto al pelotón principal.

El cierre de control será del 8%, que será comunicado en la Reunión de Directores Deportivos. En caso de incidencias de carrera o inclemencias meteorológicas, el Jurado Técnico de acuerdo con el Organizador, se reserva el derecho de poder modificar dichos cierres de control.

Los corredores, responsables técnicos y el personal auxiliar de los equipos participantes deben conocer el presente reglamento de la prueba y se comprometen a aceptar íntegramente cuanto en él se especifica.

### **Artículo 5º. Clasificación Generales.**

Para optar a las diferentes clasificaciones generales del trofeo (individual, montaña, metas volantes y sprints especiales) es obligatorio la participación en todas las pruebas y terminarlas dentro del control.

### **Artículo 6º. General Individual por puntos**

Se obtendrá mediante la suma de los puntos obtenidos en cada prueba en línea, por cada corredor, según la tabla de distribución de puntos siguiente:

Puesto	Puntos	Puesto	Puntos	Puesto	Puntos	Puesto	Puntos	Puesto	Puntos
1º	60	6º	37	11º	24	16º	14	21º	6
2º	54	7º	33	12º	22	17º	12	22º	5
3º	49	8º	30	13º	20	18º	10	23º	4
4º	45	9º	28	14º	18	19º	8	24º	3
5º	41	10º	26	15º	16	20º	7	25º	2

En caso de empate será vencedor el corredor que más primeros puestos haya obtenido, si persiste el empate, por segundos puestos, terceros puestos, en último caso, el mejor puesto en la última prueba que haya participado decidirá el vencedor.

### **Artículo 7º. Clasificación general de la Montaña**

Se obtendrá mediante la suma de los puntos obtenidos por cada corredor al paso de los lugares señalados en cada una de las pruebas en las que se haya establecido pasos de Montaña, para establecer dicha clasificación, siendo mejor clasificado el que más puntos haya obtenido.

Caso de empate se resolverá a favor del que haya conseguido mayor número de primeros puestos en los altos de la categoría más elevada, y después mayor número de primeros puestos en los de categoría siguiente, y así sucesivamente. De persistir el empate, a favor del mejor clasificado en la clasificación General Individual.

Puntuación en los altos			
Puesto	1ª cat.	2ª cat.	3ª cat.
1º	9	6	3
2º	6	4	2
3º	3	2	1

### **Artículo 8º. Clasificación general de Metas Volantes y Sprints Especiales**

Se obtendrá mediante la suma de los puntos obtenidos por cada corredor al paso de los lugares señalados en cada una de las pruebas en las que se haya establecido pasos de Metas Volantes y Sprints Especiales para establecer dicha clasificación, siendo mejor clasificado el que más puntos haya obtenido.

Caso de empate, se resolverá a favor del corredor que mejores puestos haya conseguido. De persistir el empate, a favor del mejor clasificado en la Clasificación General Individual.

Puntuación	
Puesto	Puntos
1º	3
2º	2
3º	1

## Artículo 9°. Clasificación general por equipos

La clasificación General por Equipos se obtendrá mediante la suma de los puntos obtenidos por cada equipo en cada prueba disputada, según la tabla siguiente, siendo mejor clasificado el que haya totalizado más puntos.

Puesto	Puntos	Puesto	Puntos	Puesto	Puntos	Puesto	Puntos
1°	25	6°	15	11°	10	16°	5
2°	22	7°	14	12°	9	17°	4
3°	20	8°	13	13°	8	18°	3
4°	18	9°	12	14°	7	19°	2
5°	16	10°	11	15°	6	20°	1

En caso de empate, se aplicarán los siguientes criterios hasta que exista desempate: número de primeros puestos en la clasificación diaria por equipos; número de segundos puestos en la clasificación diaria por equipos; etc. Si continúa la igualdad se desempatará a los equipos por la clasificación de su mejor corredor en la Clasificación General Individual.

## Artículo 10°. Vehículos seguidores

Solamente se autorizará y será permitida su permanencia en la prueba, un vehículo por equipo participante, el cual, obligatoriamente deberá estar bajo la responsabilidad de un licenciado. Asimismo dicho equipo deberá constar como estructura de equipo de la clase correspondiente en el registro de equipos de la RFEC.

## Artículo 11°. Orden de coches de equipo

Para la primera prueba: 1° por sorteo entre los presentes en el momento de pasar lista en la reunión de Directores Deportivos, 2° por sorteo entre los no presentes.

Para el resto de pruebas: 1° en función de la clasificación General Individual por puntos del Trofeo, y presentes en la reunión de Directores Deportivos, 2° sorteo entre los equipos presentes no clasificados en la general del Trofeo y 3° sorteo entre los no presentes en la reunión de Directores Deportivos.

## Artículo 12°. Maillots de líderes

La organización facilitará e impondrá el maillot de líder, por orden prioritario de las siguientes clasificaciones:

Líder clasificación general individual	AMARILLO
Líder clasificación general individual del Premio de la Montaña	ROJO
Líder clasificación general individual de Metas Volantes	AZUL
Líder clasificación general individual de Sprints Especiales	NEGRO
Líder clasificación general individual de Juniors de 1er año	BLANCO
Líder clasificación general individual de corredor Regional	NARANJA

Los corredores que figuren en el primer puesto de las diferentes clasificaciones generales deberán llevar el maillot distintivo de líder durante el desarrollo de las etapas, pudiendo ostentar en ello la publicidad de su equipo, según lo reglamentado. Si un corredor llegara a ostentar el liderato de dos o más clasificaciones, sólo podrá llevar un maillot, de acuerdo con la prioridad de los mismos, en este caso, durante el transcurso de la etapa, él o los corredores siguientes en las clasificaciones serán quienes lleven el maillot de líder correspondiente. El uso del maillot de líder es obligatorio, no permitiendo la salida al corredor que debiendo de hacer uso de dicho maillot no haga uso del mismo.

En cada una de las pruebas, al finalizar la ceremonia de entrega de premios e imposición de maillots, la organización recogerá los maillots a los líderes de las distintas clasificaciones y los entregará en la prueba siguiente al corredor portador del maillot de la clasificación que corresponda. Dicho maillot quedará en propiedad del corredor portador en la prueba correspondiente.

En la entrega de premios de la última prueba, los maillots quedaran en posesión del corredor líder de la clasificación que corresponda y quedará definitivamente en propiedad de este.

## Artículo 13°. Control antidopaje

Todos los corredores, en virtud del Reglamento de Control Antidopaje, deberán asegurarse personalmente, en la Línea de Llegada de si existe control y en caso afirmativo que corredores, bien por su clasificación o bien por haber sido designados mediante sorteo deben someterse a la toma de muestras. Todo ello de acuerdo a las normas establecidas en la Comisión Nacional de Prevención de Salud en el Deporte y Control de Dopaje y del Reglamento del Control Antidopaje de la UCI.

En cada prueba se instalará cerca de la llegada una unidad móvil, o se establecerá una zona de control, en lugar previamente anunciado, para efectuar dicho servicio.

## Artículo 14°. Penalizaciones

En caso de sanción se aplicará el baremo de penalizaciones establecido en el Reglamento General del Deporte Ciclista.

## Artículo 15°. Casos particulares

Todos los casos no previstos en el presente Reglamento serán resueltos de acuerdo con los Reglamentos del Deporte Ciclista, y en su defecto por los Reglamentos Técnicos de RFEC.

Salvo disposición contraria, toda decisión a tomar durante el curso de la prueba sobre el desarrollo de la carrera es de competencia exclusiva del Colegio de Comisarios. El Colegio de Comisarios deberá ajustarse a los reglamentos aplicables y, en la medida de lo posible, tras consulta con la dirección de la organización.

Los problemas de organización puramente materiales serán resueltos por la Dirección de la prueba con respecto a todos los reglamentos aplicables y después de consultar con el Colegio de Comisarios.

## Artículo 16°. Ceremonia protocolaria

Al finalizar cada prueba deberán acudir al podio para la ceremonia protocolaria los corredores que estipulará cada organizador, más los corredores que a continuación se detallan:

- Vencedor de la prueba
- 1er clasificado de la General INDIVIDUAL
- 1er clasificado de la General PREMIO MONTAÑA
- 1er clasificado de la General METAS VOLANTES
- 1er clasificado de la General SPRINTS ESPECIALES
- 1er clasificado de la General JUNIORS DE 1er AÑO
- 1er clasificado de la General CORREDOR REGIONAL

Al finalizar el Trofeo, y tras la disputa de la última prueba además de los vencedores del apartado anterior, deberán acudir al podio para la ceremonia protocolaria el 2° y 3er clasificado de la General Individual, así como los corredores y Director del 1er y 2° Equipo de la clasificación general por Equipos.

Cualquier incumplimiento relativo a la ceremonia será sancionado conforme a lo establecido en el Reglamento General del Deporte Ciclista.



***XI TROFEO***  
***VÍCTOR CABEDO***  
**CUNA DE CAMPEONES**



[www.trofeovictorcabedo.org](http://www.trofeovictorcabedo.org)